

Váš dopis:

ze dne:

naše zn: 38/2022

**Projekční kancelář Škubalová**

Ing. Daniela Škubalová

U Bachmače 29

**326 00 PLZEŇ**

V Tuněchodech dne: 15. října 2022

---

**VĚC: Vyjádření k sítím vodohospodářské infrastruktury v k.ú. Sulislav**

---

Dobrý den.

Na základě Vaší žádosti o vyjádření k umístění sítí vodohospodářské infrastruktury v k.ú. Sulislav pro potřeby projektové přípravy stavby „**Oprava povrchu silnice II/605 v intravilánu obce Sulislav**“ Vám sdělujeme následující:

**I. Vyjádření k sítím vodohospodářské infrastruktury**

V zájmovém území obce Sulislav se nachází tato stávající vodohospodářská infrastruktura v majetku a provozování Obce Sulislav, Sulislav 42, 349 01 Stříbro, IČ 00868965:

- Stávající vodovodní řady PVC 90 s přípojkami
- Stávající splašková kanalizace PP 250 s přípojkami
- Stávající dešťová kanalizace BT 400 a BT 600 s přípojkami uličních vpustí (upozorňujeme, že část trasy dešťové kanalizace je dle centrální evidence vodních toků současně i zatrubněným vodním tokem ve správě Lesů ČR, s.p.)

Všechny výše uvedené sítě jsou zakresleny ve výřezích technické mapy obce Sulislav, které jsou přílohou v listinné podobě, samostatné průběhy sítí VaK pak i elektronické podobě v datovém formátu \*.DGN.

**II. Stanovení podmínek pro projektovou přípravu a realizaci stavby**

Z hlediska správce vodohospodářské infrastruktury požadujeme při projektování a následné realizaci stavby dodržet tyto podmínky:

- Při provádění stavebních prací budou dodržovány zásady práce v ochranných pásmech vodohospodářské infrastruktury. V případě požadavku na vytýčení sítí se obraťte na kontaktní osobu provozovatele: Ing. Václav Říha, tel. 728683787, [vr.projekt@seznam.cz](mailto:vr.projekt@seznam.cz)
- Při provádění výškové úpravy krytu vozovky silnice II/605 budou poklopy všech vodovodních armatur, kanalizačních šachet a vpustí výškově rektifikovány na náklady investora stavby, Obec Sulislav se na těchto pracích nebude finančně podílet. Před a po dokončení prací souvisejících s výškovou úpravou poklopů bude provedeno protokolární předání, spojené s kontrolou osazení a funkčnosti ovládacích prvků vodovodních armatur.

Při dodržení výše uvedených podmínek nemáme jako provozovatel vodohospodářské infrastruktury k záměru provedení stavby „**Oprava povrchu silnice II/605 v intravilánu obce Sulislav**“ připomínky a **souhlasíme** s kladným projednáním stavby ve správních řízeních dle stavebního zákona č. 183/2006 Sb. v platném znění a souvisejících právních předpisů.

Toto vyjádření je vydáno na základě příkazní smlouvy v zastoupení Obce Sulislav, Sulislav 42, 349 01 Stříbro, IČ 00868965, která je vlastníkem i provozovatelem vodohospodářské infrastruktury na území obce Sulislav. Vyjádření slouží jako doklad o umístění sítí vodohospodářské infrastruktury a lze jej využít i pro účely vedení správních řízení.

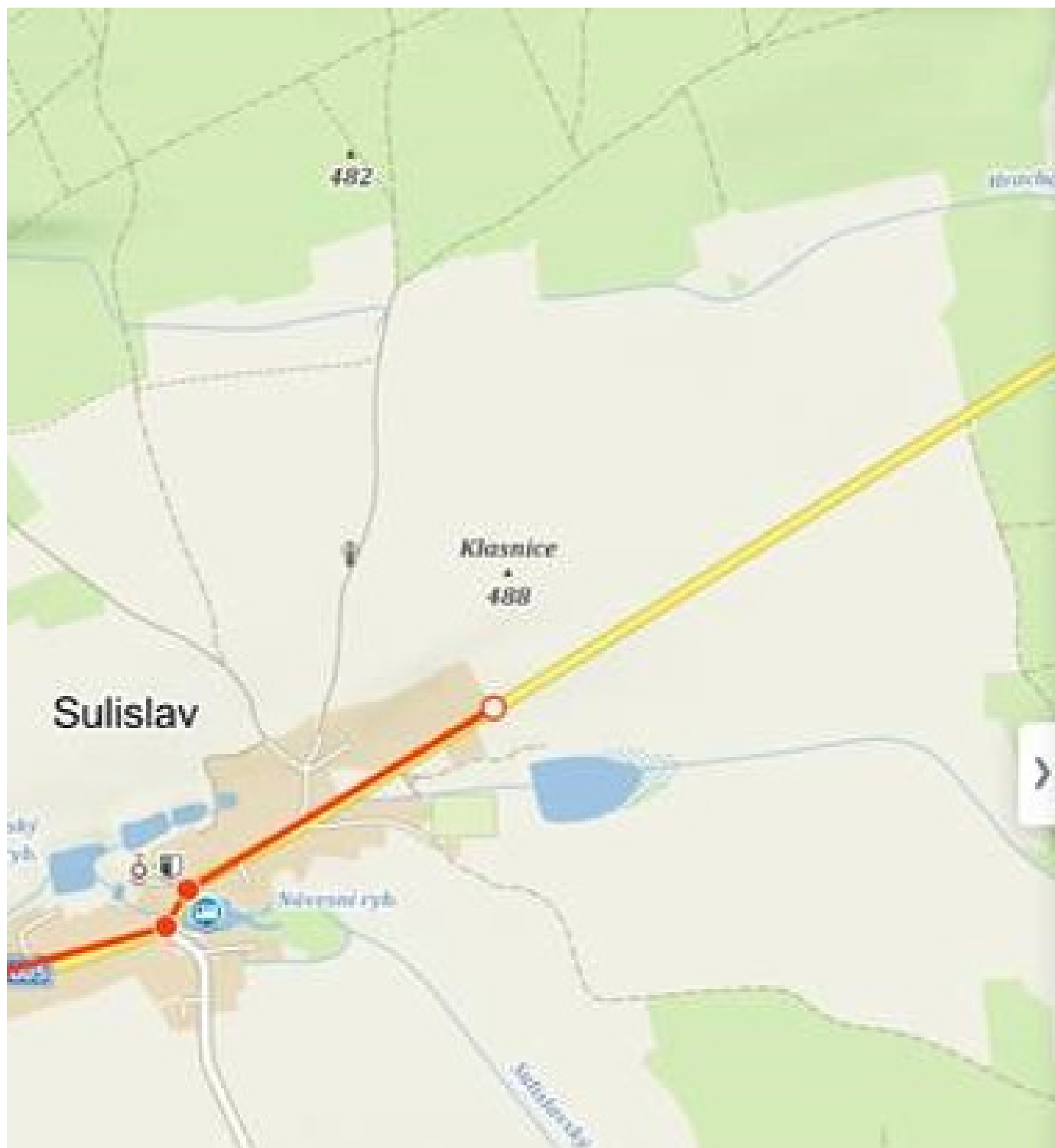
S pozdravem

**Ing. Václav ŘÍHA**  
Projekty, inženýring  
Tuněchody 9, 349 01 Stříbro  
Tel.: 728 683 787  
IČO: 61130494, DIČ: CZ7305252306

Václav Říha

#### **Přílohy:**

- Zájmové území doložené žadatelem
- Výřezy situací z technické dokumentace vodovodní a stokové sítě obce Sulislav
- Průběhy sítí VaK v zájmovém území v datovém formátu \*.DGN



## Ruční měření



Uložit



Sdílet



Exportovat

Úsek	Vzdálenost	Součet
1.	596 m	596 m
2.	74 m	670 m
3.	368 m	1,038 km

Kliknutím do mapy můžete pokračovat v mě

Délka  
**1,038**  
km

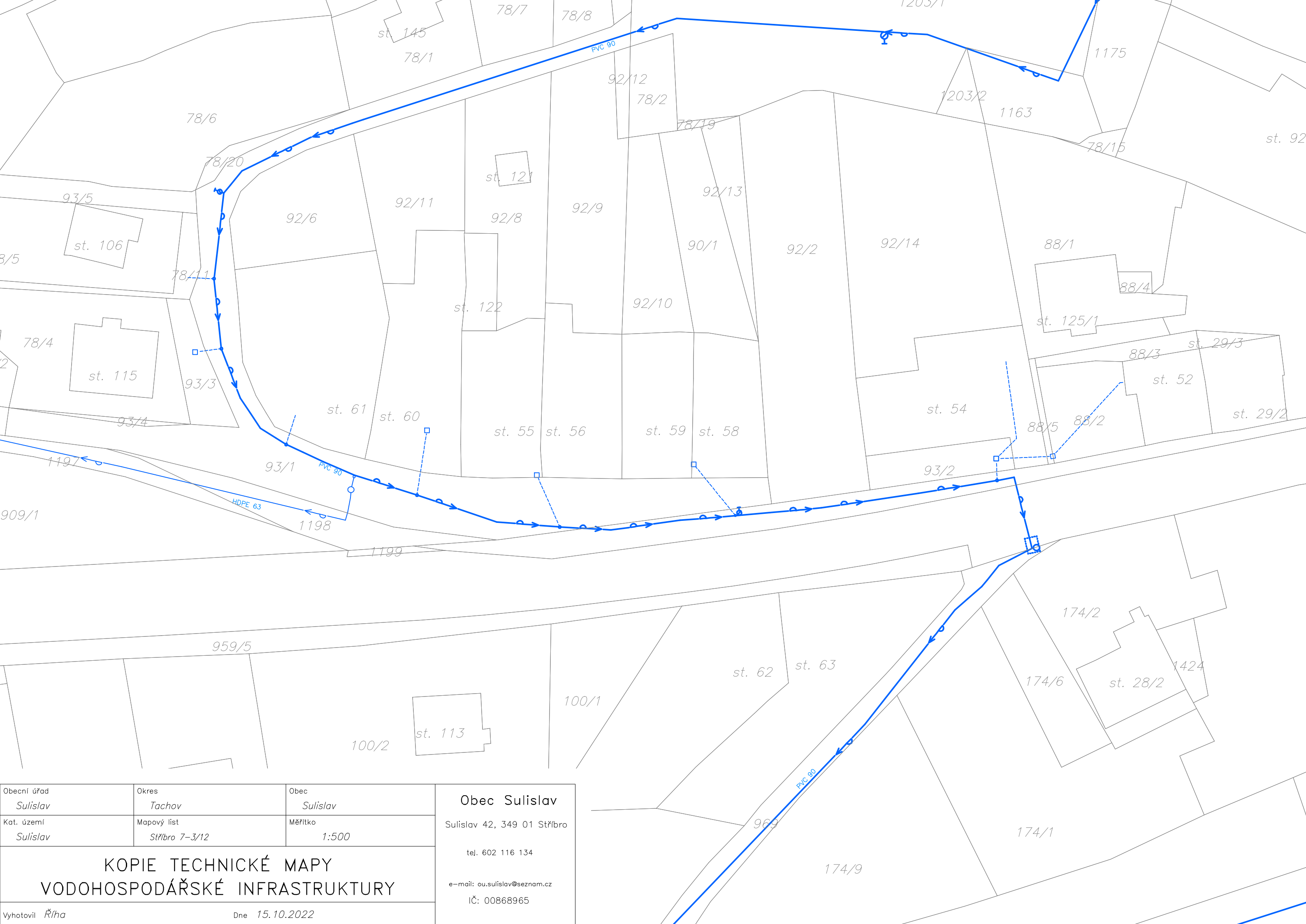
Plocha  
**28 30**  
m<sup>2</sup>

### Výškový profil

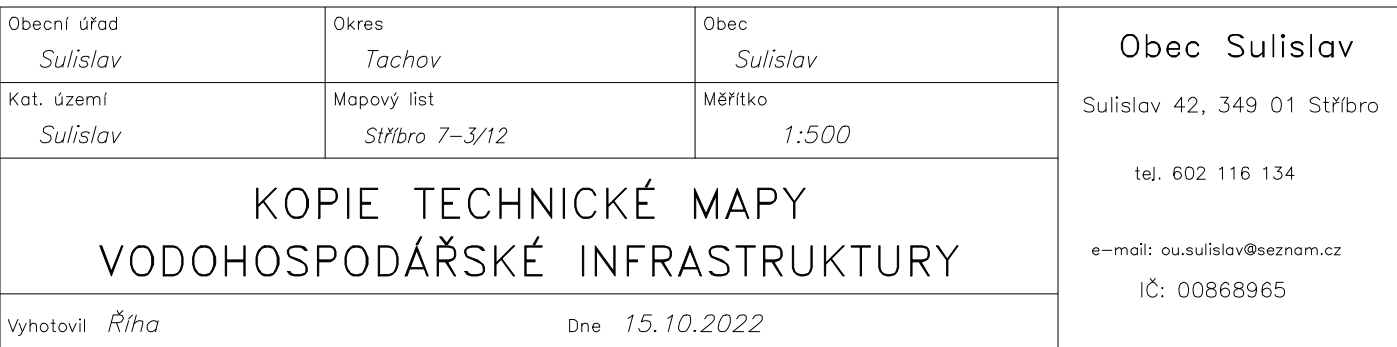
0 m

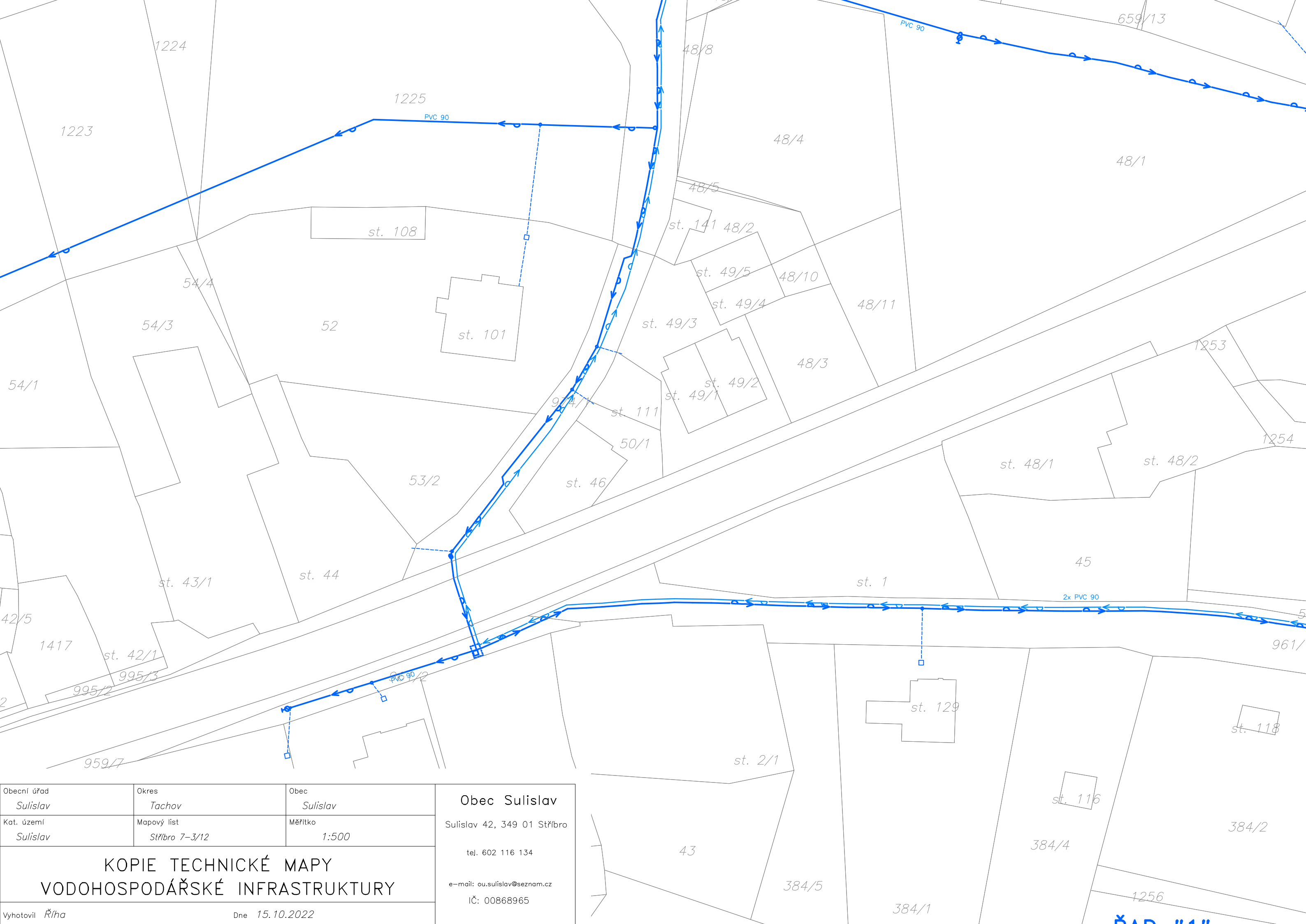
24 m

472  
m



Obecní úřad <i>Sulislav</i>	Okres <i>Tachov</i>	Obec <i>Sulislav</i>	Obec Sulislav  Sulislav 42, 349 01 Střibro  tel. 602 116 134  e-mail: ou.sulislav@seznam.cz  IČ: 00868965
Kat. území <i>Sulislav</i>	Mapový list <i>Střibro 7-3/12</i>	Měřítko <i>1:500</i>	
KOPIE TECHNICKÉ MAPY VODOHOSPODÁŘSKÉ INFRASTRUKTURY			
Vyhotovil <i>Říha</i>		Dne <i>15.10.2022</i>	



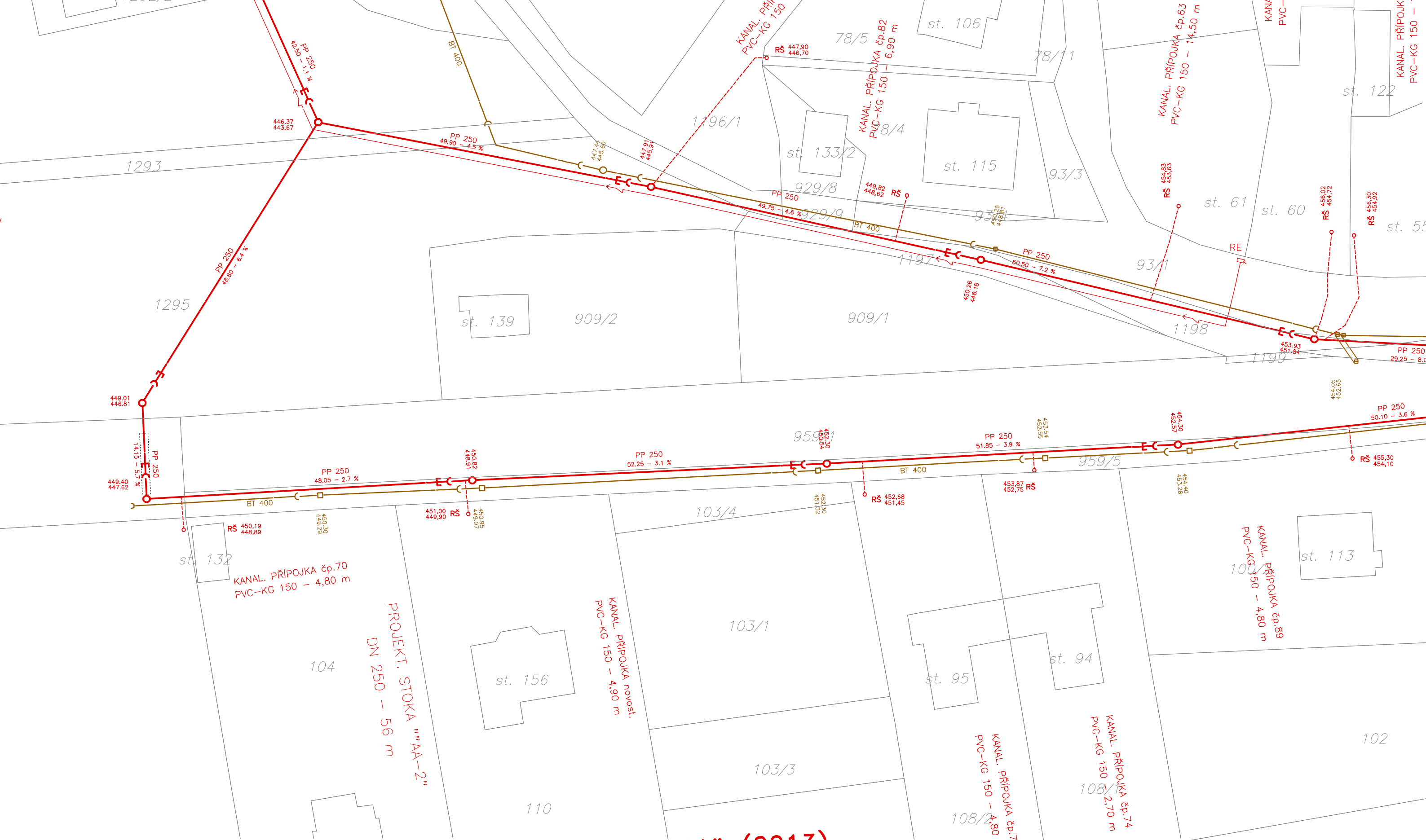


Obecní úřad <i>Sulislav</i>	Okres <i>Tachov</i>	Obec <i>Sulislav</i>	Obec Sulislav  Sulislav 42, 349 01 Střibro  tel. 602 116 134  e-mail: ou.sulislav@seznam.cz  IČ: 00868965
Kat. území <i>Sulislav</i>	Mapový list <i>Střibro 7-3/12</i>	Měřítko <i>1:500</i>	
KOPIE TECHNICKÉ MAPY VODOHOSPODÁŘSKÉ INFRASTRUKTURY			
Vyhotovil <i>Říha</i>		Dne <i>15.10.2022</i>	



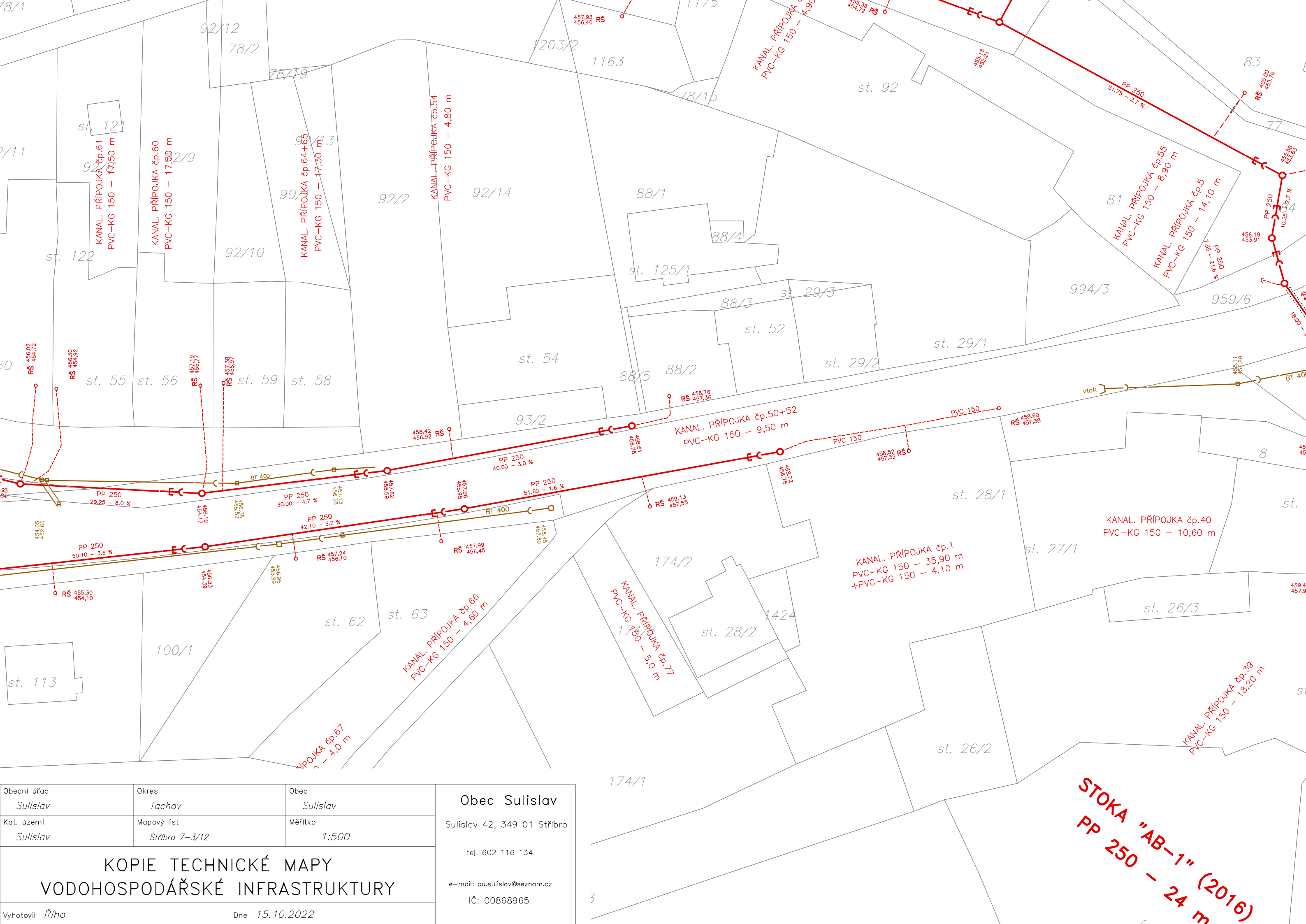
Obecní úřad <i>Sulislav</i>	Okres <i>Tachov</i>	Obec <i>Sulislav</i>	Obec Sulislav  Sulislav 42, 349 01 Stříbro  tel. 602 116 134  e-mail: ou.sulislav@seznam.cz  IČ: 00868965
Kat. území <i>Sulislav</i>	Mapový list <i>Stříbro 7-3/21</i>	Měřítko <i>1:500</i>	
KOPIE TECHNICKÉ MAPY VODOHOSPODÁŘSKÉ INFRASTRUKTURY			
Vyhotovil <i>Říha</i>		Dne <i>15.10.2022</i>	



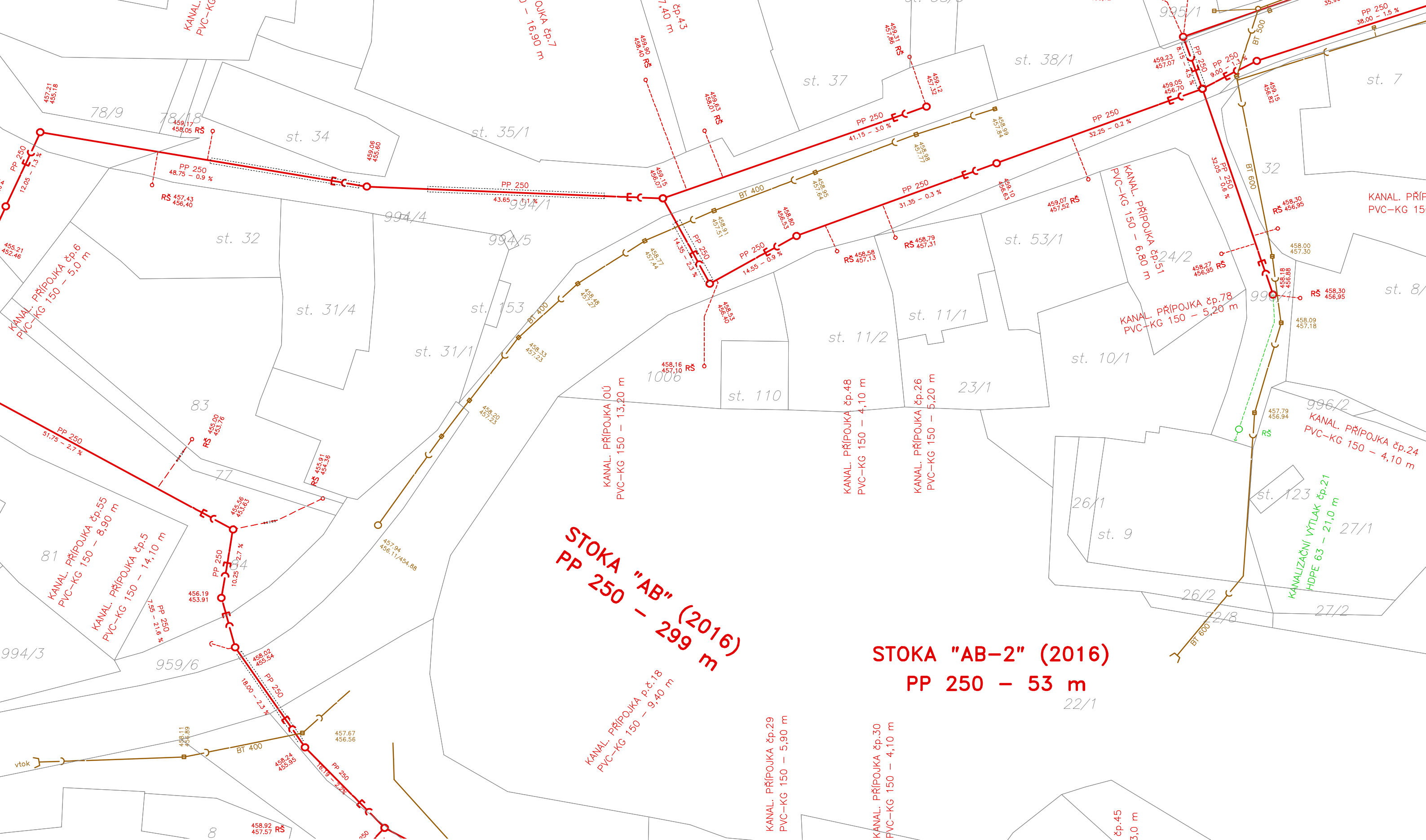


Obecní úřad <i>Sulislav</i>	Okres <i>Tachov</i>	Obec <i>Sulislav</i>	Obec Sulislav  Sulislav 42, 349 01 Stříbro  tel. 602 116 134  e-mail: ou.sulislav@seznam.cz  IČ: 00868965
Kat. území <i>Sulislav</i>	Mapový list <i>Stříbro 7-3/11</i>	Měřítko <i>1:500</i>	
KOPIE TECHNICKÉ MAPY VODOHOSPODÁŘSKÉ INFRASTRUKTURY			
Vyhotoval <i>Říha</i>		Dne <i>15.10.2022</i>	



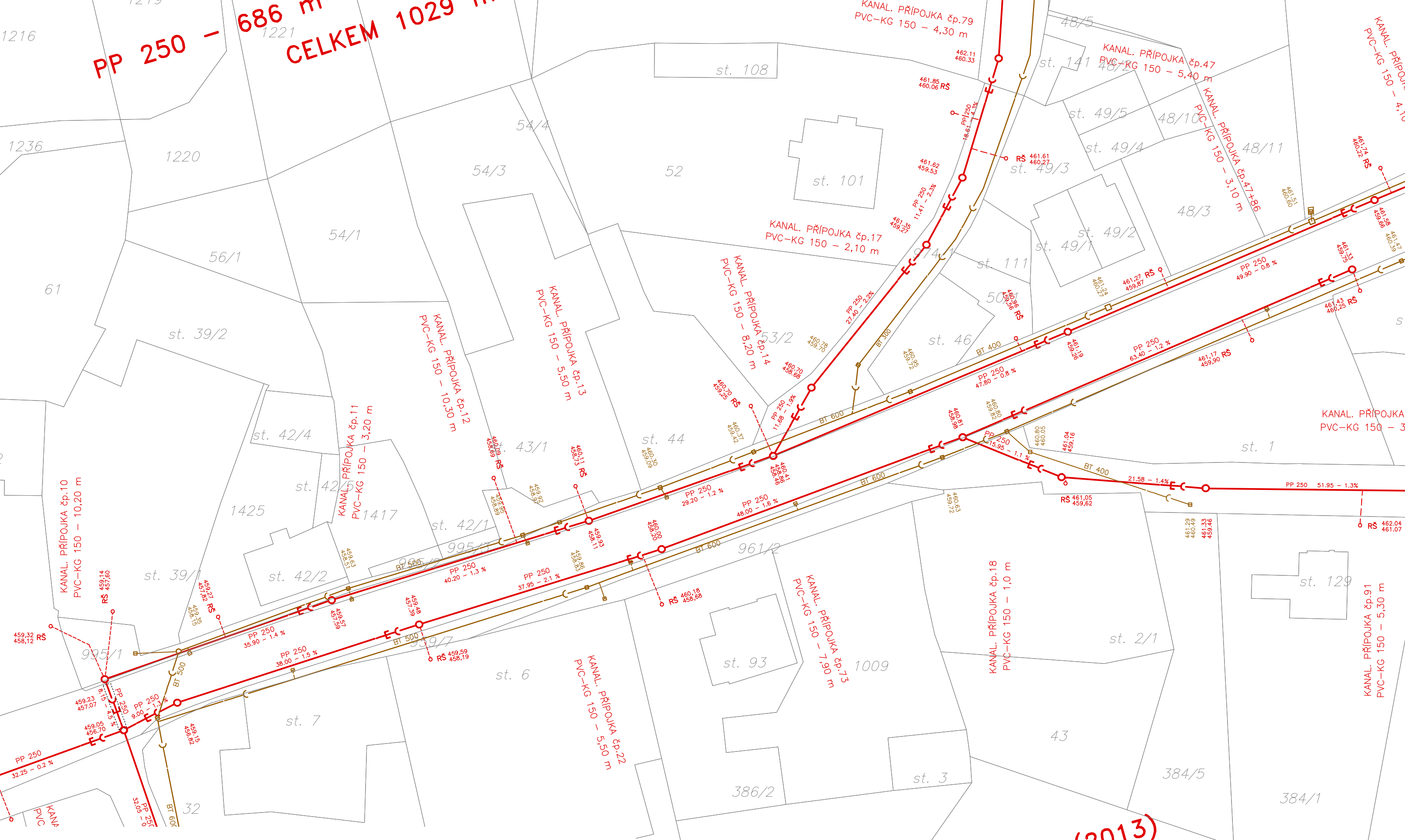


Obecní úřad <i>Sulislav</i>	Okres <i>Tachov</i>	Obec <i>Sulislav</i>	Obec Sulislav  Sulislav 42, 349 01 Střibro  tel. 602 116 134  e-mail: ou.sulislav@seznam.cz  IČ: 00868965
Kat. území <i>Sulislav</i>	Mapový list <i>Střibro 7-3/12</i>	Měřítko <i>1:500</i>	
KOPIE TECHNICKÉ MAPY VODOHOSPODÁŘSKÉ INFRASTRUKTURY			
Vyhotovil <i>Říha</i>		Dne <i>15.10.2022</i>	



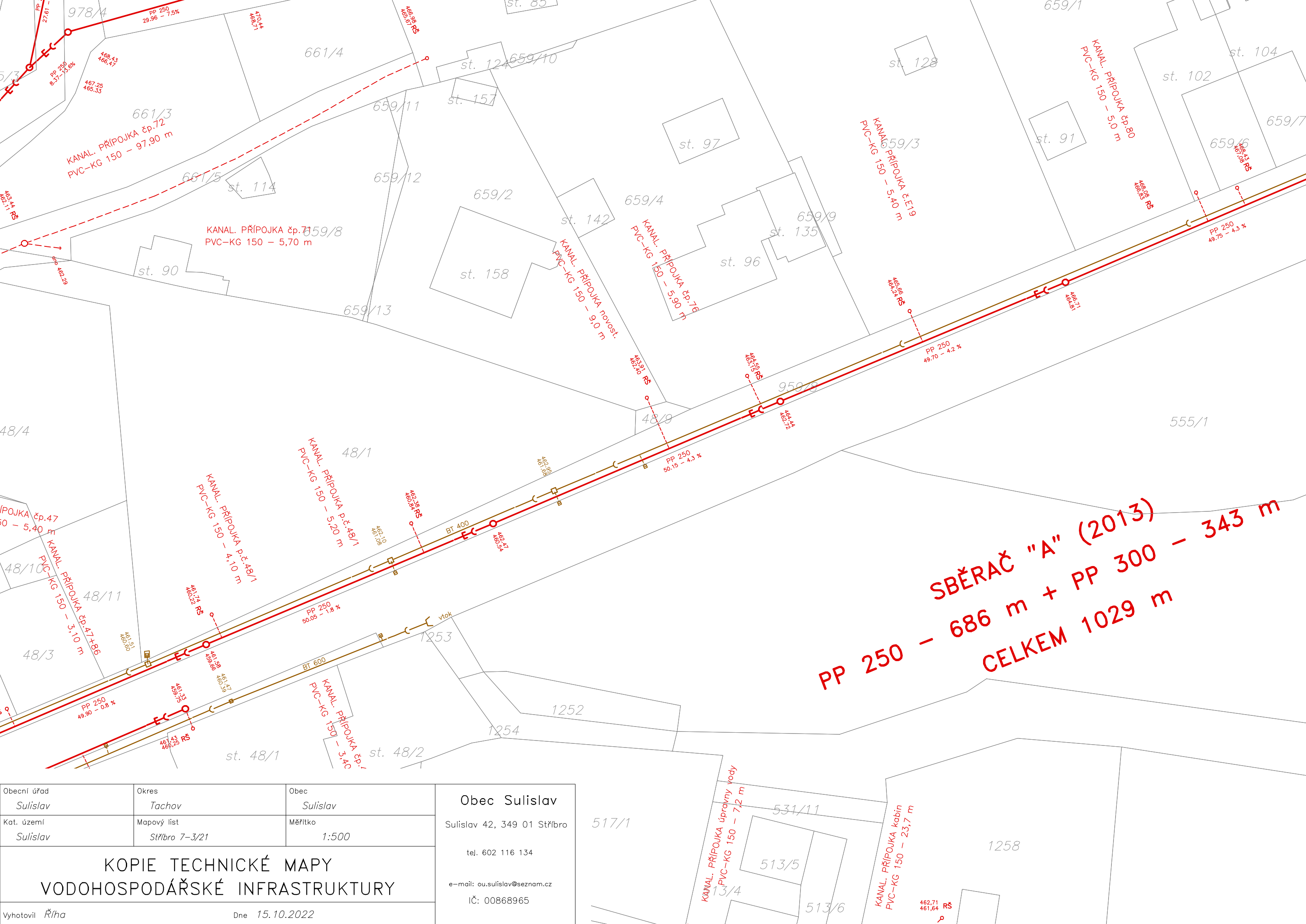
Obecní úřad <i>Sulislav</i>	Okres <i>Tachov</i>	Obec <i>Sulislav</i>
Kat. území <i>Sulislav</i>	Mapový list <i>Stříbro 7-3/12</i>	Měřítko <i>1:500</i>
KOPIE TECHNICKÉ MAPY VODOHOSPODÁŘSKÉ INFRASTRUKTURY		
Vyhotovil <i>Říha</i>	Dne <i>15.10.2022</i>	

Obec Sulislav  
Sulislav 42, 349 01 Stříbro  
tel. 602 116 134  
e-mail: ou.sulislav@seznam.cz  
IČ: 00868965



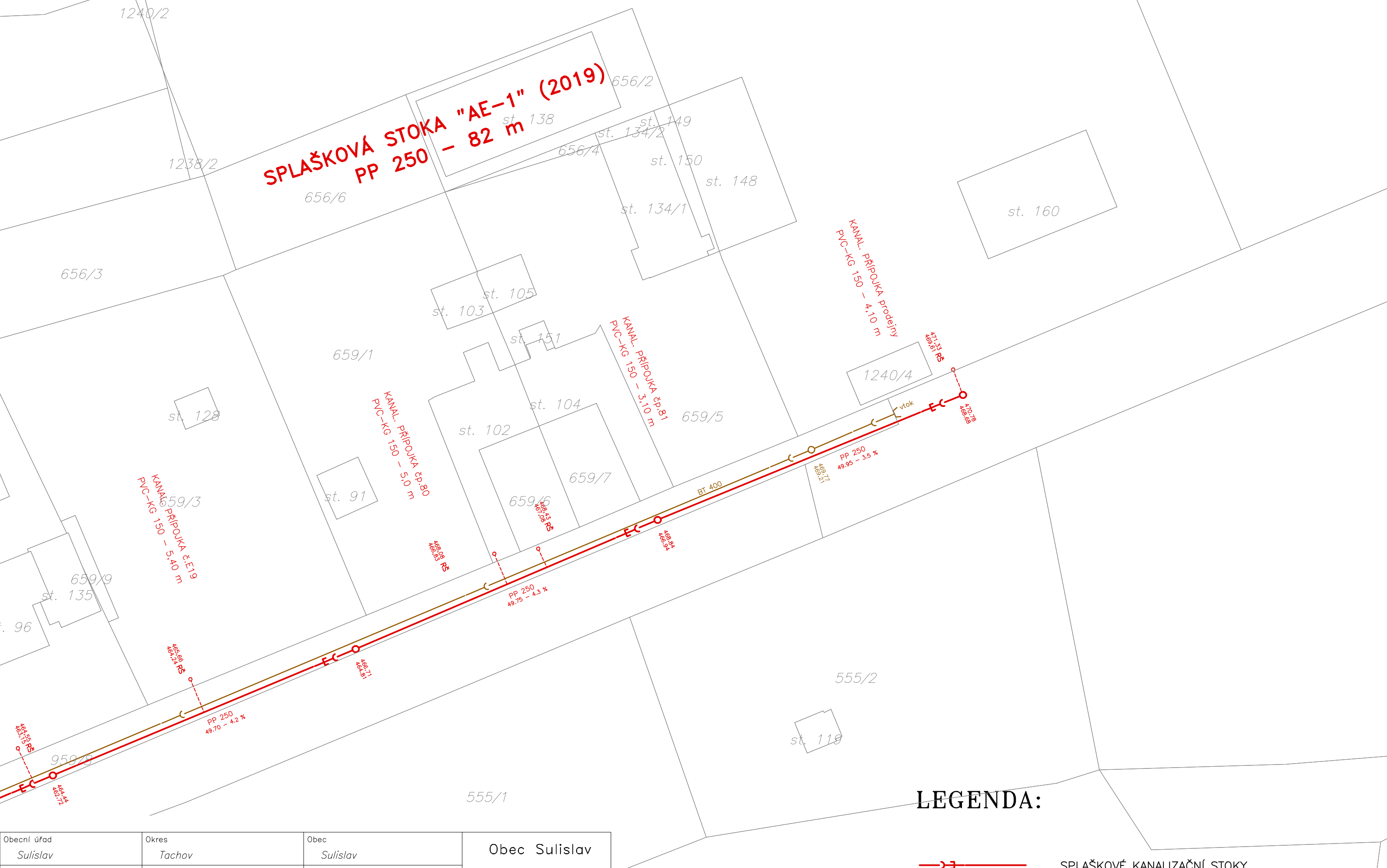
Obecní úřad <i>Sulislav</i>	Okres <i>Tachov</i>	Obec <i>Sulislav</i>	<b>Obec Sulislav</b>  Sulislav 42, 349 01 Stříbro  tel. 602 116 134  e-mail: ou.sulislav@seznam.cz  IČ: 00868965
Kat. území <i>Sulislav</i>	Mapový list <i>Stříbro 7-3/12</i>	Měřítko <i>1:500</i>	
<b>KOPIE TECHNICKÉ MAPY VODOHOSPODÁŘSKÉ INFRASTRUKTURY</b>			
Vyhotovil <i>Říha</i>  Dne <i>15.10.2022</i>			





Obecní úřad <i>Sulislav</i>	Okres <i>Tachov</i>	Obec <i>Sulislav</i>
Kat. území <i>Sulislav</i>	Mapový list <i>Stříbro 7-3/21</i>	Měřítko <i>1:500</i>
KOPIE TECHNICKÉ MAPY VODOHOSPODÁŘSKÉ INFRASTRUKTURY		
Vyhotovil <i>Říha</i> Dne <i>15.10.2022</i>		

Obec Sulislav  
Sulislav 42, 349 01 Stříbro  
tel. 602 116 134  
e-mail: ou.sulislav@seznam.cz  
IČ: 00868965



LEGENDA:



SPLAŠKOVÉ KANALIZAČNÍ STOKY



SPLAŠKOVÉ KANALIZAČNÍ PŘÍPOJKY



DEŠŤOVÉ KANALIZAČNÍ STOKY A PŘÍPOJKY VPUSTÍ

Obecní úřad <i>Sulislav</i>	Okres <i>Tachov</i>	Obec <i>Sulislav</i>	Obec Sulislav  Sulislav 42, 349 01 Stříbro  tel. 602 116 134  e-mail: ou.sulislav@seznam.cz  IČ: 00868965
Kat. území <i>Sulislav</i>	Mapový list <i>Stříbro 7-3/21</i>	Měřítko <i>1:500</i>	
KOPIE TECHNICKÉ MAPY VODOHOSPODÁŘSKÉ INFRASTRUKTURY			
Vyhotovil <i>Říha</i>		Dne <i>15.10.2022</i>	